

DOCUMENT D'ETUDE

DEPARTEMENT DE L'HERAULT

COMMUNE DE CLARET



Plan Local d'Urbanisme

2ème modification

PLAN DU HAMEAU DES EMBRUSCALLES

- 3 -

Echelle : 1/2500

PLU approuvé par D.C.M. du 31 janvier 2006 et DCM du 27 juin 2006
1ère modification approuvée par D.C.M. du 12 décembre 2007
2ème modification
Date d'établissement : avril 2010
Approuvée par DCM du

Mairie de Claret

Place Hermet
34270 CLARET
Tél : 04.67.02.93.80
Fax : 04.67.02.92.84
E-mail :
mairie.claret@wanadoo.fr







DOSSIER D'ELABORATION :

avec la participation
du Cabinet d'urbanisme
Alain-Marie LEMARIE
et de
Corinne HOUDET
Architecte DPLG

2ème MODIFICATION :

**MICHEL FREMOLLE
SARL**
Société d'Architecture
et d'Urbanisme
5, Rue Gillodes
34080 MONTPELLIER
Tél. / Fax : 04.67.75.39.67
michel.fremolle@wanadoo.fr

LEGENDE
PRESCRIPTIONS EDICTÉES PAR LE P.L.U.

-  Limite de Zone
-  Limite de secteur
-  Emplacement réservé
-  Espace Boisé Classé (EBC)
-  Zone inondable
-  Limite de recul d'inconstructibilité

